


Johannes Dünhöft  
 Kasseler – Landstr. 90  
 37081 Göttingen

Tel: 0551 900 39 39  
 Fax: 0551 900 39 38  
 Auto: 0170 778 47 00



Büro: Mo – Fr 17.30 – 18.30  
 Theorie: Di + Do 18.30 – 20.00

[www.verkehrszeichen.net](http://www.verkehrszeichen.net)



### § 40 Gefahrzeichen

- |     |  |     |   |
|-----|--|-----|---|
| 101 | Gefahrstelle                                     | 142 | Wildwechsel   |
| 102 | Kreuzung oder Einmündung mit Vorfahrt von rechts | 144 | Flugbetrieb   |
| 103 | Kurve (rechts)                                   | 150 | Bahnübergang mit Schranken                                      |
| 105 | Doppelkurve (zunächst rechts)                    | 151 | Unbeschränkter Bahnübergang                                     |
| 108 | Gefälle  | 153 | Dreistreifige Bake (links) – vor beschränktem Bahnübergang –    |
| 110 | Steigung   | 156 | Dreistreifige Bake (rechts) – vor unbeschränktem Bahnübergang – |
| 112 | Unebene Fahrbahn                                 |     |   |
| 113 | Schnee- oder Eisglätte                           |     |   |
| 114 | Schleudergefahr bei Nässe oder Schmutz           |     |   |
| 115 | Steinschlag                                      |     |   |
| 116 | Splitt, Schotter                                 |     |   |
| 117 | Seitenwind                                       |     |   |
| 120 | Verengte Fahrbahn                                |     |   |
| 121 | Einseitig (rechts) verengte Fahrbahn             |     |   |
| 123 | Baustelle  |     |   |
| 124 | Stau   |     |   |
| 125 | Gegenverkehr                                     |     |   |
| 128 | Bewegliche Brücke                                |     |   |
| 129 | Ufer   |     |   |
| 131 | Lichtzeichenanlage                               |     |   |
| 133 | Fußgänger  |     |   |
| 134 | Fußgängerüberweg                                 |     |   |
| 136 | Kinder   |     |   |
| 138 | Radfahrer kreuzen                                |     |   |
| 140 | Viehtrieb, Tiere                                 |     |   |



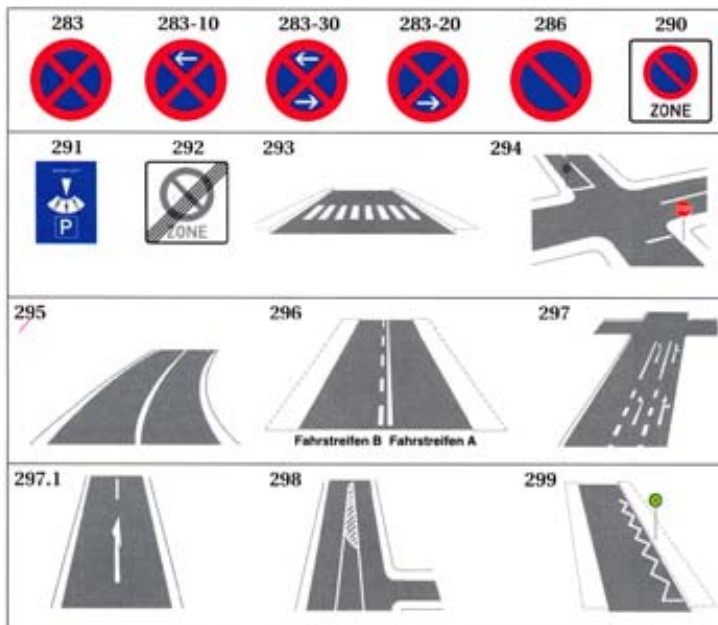
### § 41 Vorschriftzeichen

- |        |   |        |   |
|--------|---|--------|---|
| 201    | Andreaskreuz, dem Schienenverkehr Vorrang gewähren! | 224    | Haltestelle Straßenbahnen oder Linienbusse                    |
| 205    | Vorfahrt gewähren!                                  | 224-51 | Haltestellen Schulbusse                                       |
| 206    | Halt! Vorfahrt gewähren!                            | 229    | Taxenstand  |
| 208    | Dem Gegenverkehr Vorrang gewähren!                  | 237    | Sonderweg Radfahrer   |
| 209-30 | Vorgeschriebene Fahrtrichtung geradeaus             | 238    | Sonderweg Reiter  |
| 209-20 | Vorgeschriebene Fahrtrichtung rechts                | 239    | Sonderweg Fußgänger   |
| 209-31 | Vorgeschriebene Fahrtrichtung rechts und links      | 240    | Gemeinsamer Fuß- und Radweg                                   |
| 211-20 | Vorgeschriebene Fahrtrichtung hier rechts           | 241    | Getrennter Rad- und Fußweg                                    |
| 214-20 | Vorgeschriebene Fahrtrichtung geradeaus und rechts  | 242    | Beginn eines Fußgängerbereichs                                |
| 214-10 | Vorgeschriebene Fahrtrichtung geradeaus und links   | 243    | Ende eines Fußgängerbereichs                                  |
| 215    | Kreisverkehr  | 244    | Beginn einer Fahrradstraße                                    |
| 222-20 | Vorgeschriebene Vorbeifahrt rechts vorbei           | 244a   | Ende einer Fahrradstraße                                      |
| 222-10 | Vorgeschriebene Vorbeifahrt links vorbei            | 245    | Linienomnibusse   |
| 220    | Einbahnstraße (220-20 rechts weisend)               | 250    | Verbot für Fahrzeuge aller Art                                |
|        |   | 251    | Verbot für Kraftwagen und sonstige mehrspurige Kraftfahrzeuge |



253 Verbot für Kfz mit einem zulässigen Gesamtgewicht über 3,5t, einschließlich ihrer Anhänger und Zugmaschinen, ausgenommen Personenkraftwagen und Kraftomnibusse  
 254 Verbot für Radfahrer  
 255 Verbot für Krafträder, auch mit Beiwagen, Kleinkrafträder und Mofas  
 256 Verbot für Mofas  
 258 Verbot für Reiter  
 259 Verbot für Fußgänger  
 260 Verbot für Krafträder, auch mit Beiwagen, Kleinkrafträder und Mofas sowie für Kraftwagen und sonstige mehrspurige Kraftfahrzeuge  
 261 Verbot für kennzeichnungspflichtige Kraftfahrzeuge mit gefährlichen Gütern  
 262 Verbot für Fahrzeuge über angegebenes tatsächliches Gewicht

263 Verbot für Fahrzeuge über angegebene tatsächliche Achslast  
 264 Verbot für Fahrzeuge über angegebene Breite  
 265 Verbot für Fahrzeuge über angegebene Höhe  
 266 Verbot für Fahrzeuge und Züge über angegebene Länge  
 267 Verbot der Einfahrt  
 268 Schneeketten sind vorgeschrieben  
 269 Verbot für Fahrzeuge mit wassergefährdender Ladung  
 270 Verkehrsverbot bei Smog oder zur Verminderung schädlicher Luftverunreinigungen  
 272 Wendeverbot  
 273 Verbot des Fahrens ohne einen Mindestabstand  
 274 Zulässige Höchstgeschwindigkeit  
 1052-36 Zusatzschild »bei Nässe« für Zeichen 274  
 274.1 Beginn der Tempo-30-Zone  
 274.2 Ende der Tempo-30-Zone



275 Vorgeschriebene Mindestgeschwindigkeit  
 276 Überholverbot für Kraftfahrzeuge aller Art  
 277 Überholverbot für Kraftfahrzeuge mit einem zul. Gesamtgewicht über 3,5t, einschließlich ihrer Anhänger, und für Zugmaschinen, ausgenommen Personenkraftwagen und Kraftomnibusse  
 278 Ende der zulässigen Höchstgeschwindigkeit  
 279 Ende der vorgeschriebenen Mindestgeschwindigkeit  
 280 Ende des Überholverbots für Kraftfahrzeuge aller Art  
 281 Ende des Überholverbots für Kraftfahrzeuge mit einem zul. Gesamtgewicht über 3,5t, einschließlich ihrer Anhänger, und für Zugmaschinen, ausgenommen Personenkraftwagen und Kraftomnibusse  
 282 Ende sämtlicher Streckenverbote

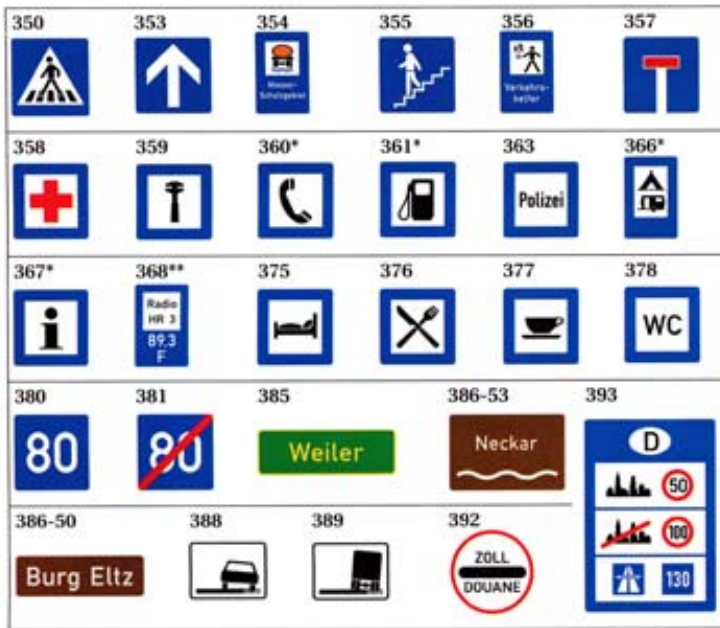
283 Haltverbot  
 283-10 Haltverbot (Anfang)  
 283-30 Haltverbot (Mitte)  
 283-20 Haltverbot (Ende)  
 286 Eingeschränktes Haltverbot  
 290 Eingeschränktes Haltverbot für eine Zone  
 291 Parkscheibe  
 292 Ende eines eingeschränkten Haltverbotes für eine Zone  
 293 Fußgängerüberweg  
 294 Haltlinie  
 295 Fahrstreifenbegrenzung und Fahrbahnbegrenzung  
 296 Einseitige Fahrstreifenbegrenzung  
 297 Richtungspfeile  
 297.1 Vorankündigungspfeil für Fahrstreifenbegrenzung oder Ende eines Fahrstreifens  
 298 Sperrfläche  
 299 Grenzmarkierung für Halt- und Parkverbote



## § 42 Richtzeichen

301 Vorfahrt (an der nächsten Kreuzung oder Einmündung)  
 306 Vorfahrtstraße  
 307 Ende der Vorfahrtstraße  
 308 Vorrang vor dem Gegenverkehr  
 310 Ortstafel (Vorderseite)  
 311-40 Ortstafel (Rückseite, zwei gelbgrundige Felder)  
 311-41 Ortstafel (Rückseite, ein weiß und ein gelbgrundiges Feld)  
 314 Parkplatz  
 314-10 Parkplatz (Anfang)  
 314-20 Parkplatz (Ende)  
 315 Parken auf Gehwegen  
 316 Parken und Reisen  
 317 Wanderparkplatz  
 325 Beginn eines verkehrsberuhigten Bereichs  
 326 Ende eines verkehrsberuhigten Bereichs  
 330 Autobahn  
 331 Kraftfahrstraße  
 332-20 Ausfahrt von der Autobahn  
 332-21 Ausfahrt von anderen Straßen

332-22 Ausfahrt zu innerörtlichen Zielen  
 333-20 Ausfahrt von der Autobahn (Pfeilschild)  
 333-21 Ausfahrt von anderen Straßen (Pfeilschild)  
 334 Ende der Autobahn  
 336 Ende der Kraftfahrstraße  
 340 Leitlinie  
 341 Wartelinie

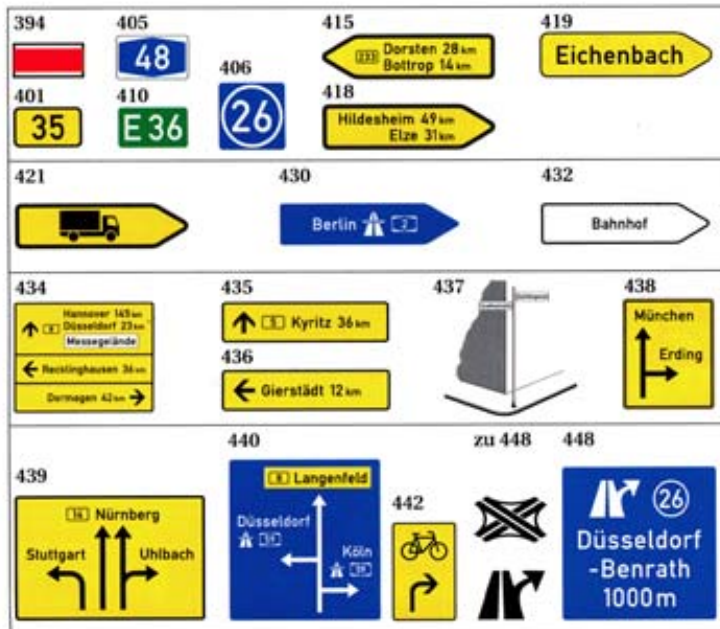


350 Fußgängerüberweg  
 353 Einbahnstraße  
 354 Wasserschutzgebiet  
 355 Fußgängerunter- oder -überführung  
 356 Verkehrshelfer  
 357 Sackgasse  
 358 Erste Hilfe  
 359 Pannenhilfe  
 360\* Fernsprecher  
 361\* Tankstelle  
 363 Polizei  
 366\* Zelt- und Wohnwagenplatz  
 367\* Fremdenverkehrsbüro oder Auskunftsstelle  
 368\*\* Verkehrsfunksender  
 375 Autobahnhotel  
 376 Autobahngasthaus  
 377 Autobahnkiosk  
 378 Toilette  
 380 Richtgeschwindigkeit  
 381 Ende der Richtgeschwindigkeit  
 385 Ortshinweistafel  
 386-53 Unterrichtungstafel über Flüsse  
 386-50 Touristischer Hinweis  
 388 Seitenstreifen für mehrspurige Kraftfahrzeuge nicht befahrbar

389 Seitenstreifen für Fahrzeuge mit zulässigem Gesamtgewicht über 3,5 t und Zugmaschinen nicht befahrbar  
 392 Zollstelle  
 393 Informationstafel an Grenzübergangsstellen

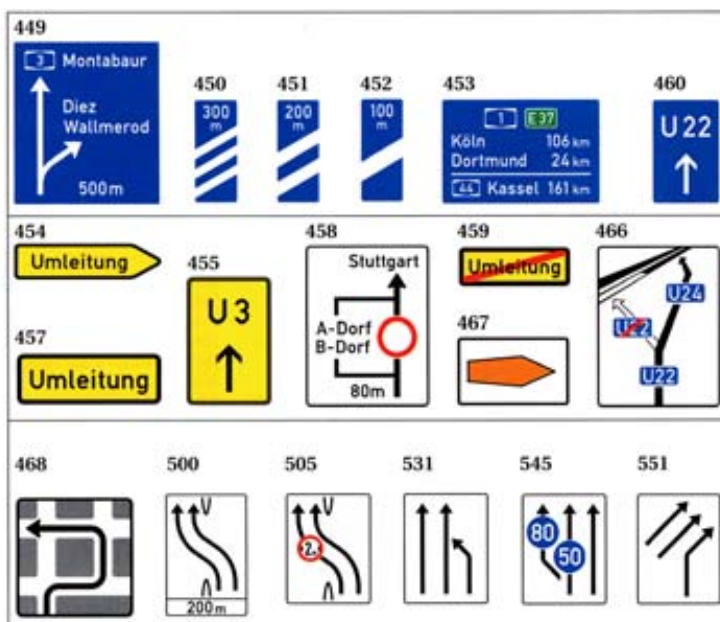
\*zu 360, 361, 366, 367:  
 Diese Zeichen sind Abwandlungen der Zeichen 358, 359 und 363 und werden nicht mehr als nummerierte Verkehrszeichen geführt, können aber mit diesen und anderen Symbolen aufgestellt werden.

\*\*zu 368:  
 Dieses Verkehrszeichen ist nicht mehr in der StVO enthalten und wird nicht mehr neu aufgestellt



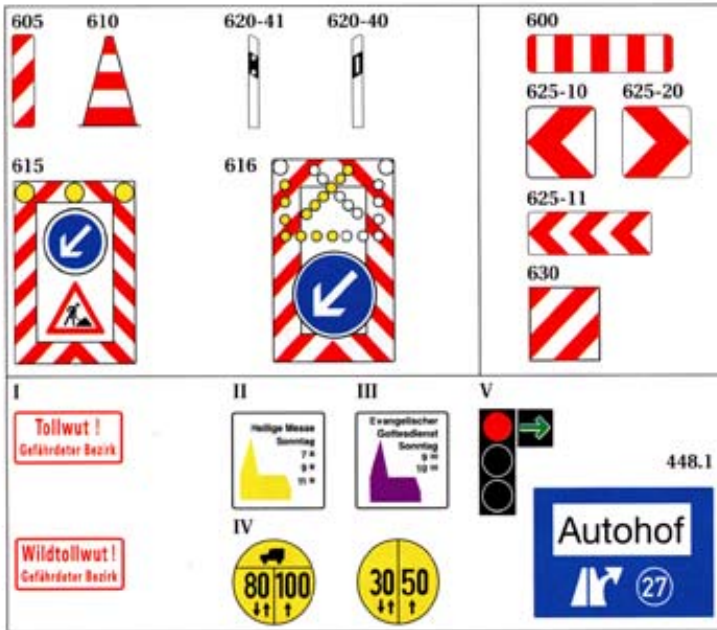
394 Farbring an Laternen, die nicht die ganze Nacht brennen  
 401 Nummernschild für Bundesstraßen  
 405 Nummernschild für Autobahnen  
 406 Knotenpunkte der Autobahnen (Autobahnausfahrten, Autobahnkreuze und Autobahndreiecke)  
 430 Auf 300-m-Bake einer Ausfahrt (Zeichen 450) wird die Nummer der Ausfahrt wiederholt  
 432 Nummernschild für Europastraßen  
 410 Wegweiser für Bundesstraßen  
 415 Wegweiser auf sonstigen Straßen mit größerer Verkehrsbedeutung  
 418 Wegweiser auf sonstigen Straßen mit geringerer Verkehrsbedeutung  
 421 Wegweiser für bestimmte Verkehrsarten  
 430 Wegweiser zur Autobahn

432 Wegweiser zu innerörtlichen Zielen und zu Einrichtungen mit erheblicher Verkehrsbedeutung  
 434 Wegweisertafel  
 435 Wegweiser innerorts auf Bundesstraßen  
 436 Wegweiser innerorts auf sonstigen Straßen  
 437 Straßennamensschilder  
 438 Vorwegweiser  
 439 Gegliederter Vorwegweiser  
 440 Vorwegweiser zur Autobahn  
 442 Vorwegweiser für bestimmte Verkehrsarten  
 448 Ankündigungstafel in der die Sinnbilder hinweisen auf eine Autobahnausfahrt, auf ein Autobahnkreuz oder Autobahndreieck. Es weist auch auf Kreuzen und Dreiecken von Autobahnen mit autobahnähnlich ausgebauten Straßen des nachgeordneten Netzes hin.



449 Vorwegweiser auf Autobahnen  
 450 Ankündigungsbake (dreistreifig)  
 451 Ankündigungsbake (zweistreifig)  
 452 Ankündigungsbake (einstreifig)  
 453 Entfernungstafel auf Autobahnen  
 454 Umleitungswegweiser  
 455 Numerierte Umleitung  
 457 Umleitungsankündigung  
 458 Planskizze (für Umleitung)  
 459 Ende einer Umleitung  
 460 Bedarfsumleitung  
 466 Bedarfsumleitungstafel  
 467 Umlenkungspfeil  
 468 Schwierige Verkehrsführung  
 500 Überleitung auf die Gegenfahrbahn  
 505 Überleitung auf die Gegenfahrbahn mit verengtem linken Fahrstreifen  
 531 Einengung (Ende eines Fahrstreifens)

545 Aufweitung und Vorgabe einer Mindestgeschwindigkeit  
 551 Zusammenführung von Verkehrsströmen



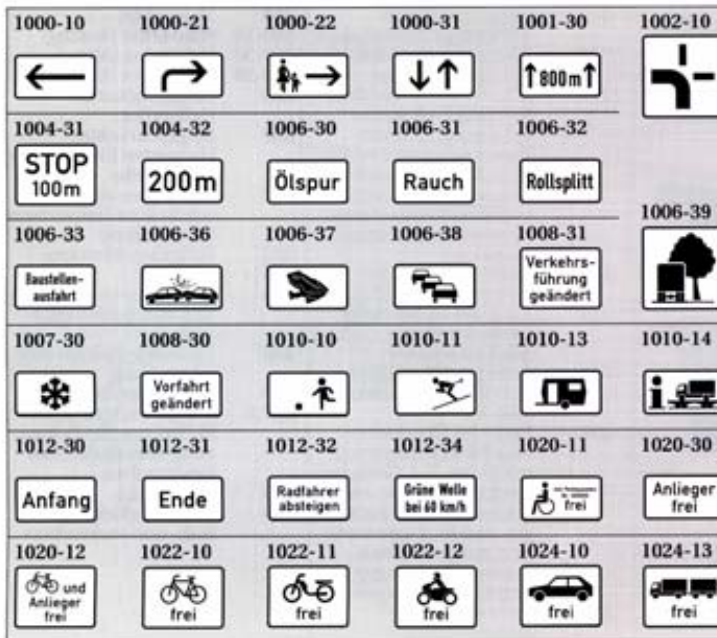
## § 43 Verkehrseinrichtungen

- 600 Absperrschranke
- 605 Leitbake (Warnbake)
- 610 Leitkegel
- 615 Fahrbahre Absperrtafel (für Straßen mit Gegenverkehr)
- 616 Fahrbahre Absperrtafel mit Blinkpfeil (für mindestens 2 Fahrstreifen in einer Fahrtrichtung)
- 620-41 Leitpfosten (links)
- 620-40 Leitpfosten (rechts)
- 625 Richtungstafel in Kurven
- 630 Park-Warntafel



## Sonderschilder

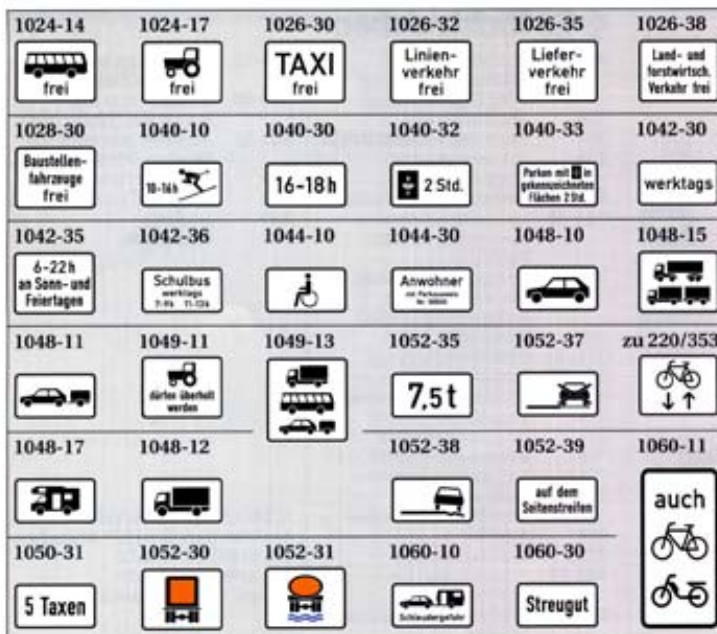
- I Verordnung zum Schutz gegen die Tollwut
- II Gottesdiensthinweisschilder (Heilige Messe)
- III Gottesdiensthinweisschilder (Evangelischer Gottesdienst)
- IV Militärische Tragfähigkeitszeichen an Brücken (Nato-Brückenschilder)
- V Grünpfeil-Schild Erlaubt bei Lichtzeichen Rot, nach Halt, das Abbiegen aus dem rechten Fahrstreifen nach rechts Hinweis auf einen Autohof neben der Autobahn mit Serviceangebot für Mensch und Auto rund um die Uhr



## Zusatzzeichen (Auswahl)

- Allgemeine Zusatzzeichen  
1000-10 Richtung, linksweisend  
1000-21 Richtung der Gefahrenstelle, rechtsweisend  
1000-22 Fußgänger Gehweg gegenüber benutzen beide Richtungen z. B. Radweg  
1000-31 auf ... m (Länge einer Verbotsstrecke)  
1002-10 Verlauf der Vorfahrtstraße an Kreuzungen (von unten nach links)  
1004-31 Halt nach 100 m  
1004-32 nach 200 m (Entfernungsangabe)  
1006-30 Ölspur  
1006-31 Rauch  
1006-32 Rollsplitt  
1006-33 Baustellenausfahrt  
1006-36 Unfallgefahr  
1006-37 Krötenwanderungen  
1006-38 Staufahrt  
1006-39 eingeschränktes Licht-raumprofil durch Bäume  
1007-30 Gefahr unerwarteter Glatteisbildung  
1008-30 Vorfahrt geändert  
1008-31 Verkehrs-führung geändert

- 1010-10 erlaubt Kindern auch auf der Fahrbahn und dem Seitenstreifen zu spielen
- 1010-11 Wintersport erlaubt
- 1010-13 Kennzeichnung von Parkplätzen, auf denen Wohnwagen länger als 14 Tage parken dürfen
- 1010-14 Information Rollende Landstraße
- 1012-30 Anfang
- 1012-31 Ende
- 1012-32 Radfahrer absteigen
- 1012-34 Grüne Welle bei ... km/h
- »Frei«-Zusatzzeichen  
1020-11 Schwerbehinderte mit Parkausweis Nr. ... frei  
1020-12 Radfahrer und Anlieger frei  
1020-30 Anlieger frei  
1022-10 Radfahrer frei  
1022-11 Mofas frei  
1022-12 Krafträder auch mit Beiwagen, Kleinkraft-räder und Mofas frei  
1024-10 Personenkraftwagen frei  
1024-13 Lastkraftwagen mit Anhänger frei



- 1024-14 Kraftomnibus frei
- 1024-17 Kraftfahrzeuge und Züge, die nicht schneller als 25 km/h fahren können oder dürfen frei
- 1026-30 Taxi frei
- 1026-32 Linienverkehr frei
- 1026-35 Lieferverkehr frei
- 1026-38 land- und forstwirtschaftlicher Verkehr frei
- 1028-30 Baustellenfahrzeuge frei
- 1040-10 Wintersport erlaubt, zeitlich begrenzt (10-16 h)
- 1040-30 zeitliche Beschränkung Parkscheibe 2 Stunden
- 1040-33 Parken mit Parkscheibe in gekennzeichneten Flächen 2 Stunden
- 1042-30 zeitliche Beschränkung (6-22 h an Sonn- und Feiertagen)
- 1042-35 zeitliche Beschränkung (6-22 h an Sonn- und Feiertagen)
- 1042-36 Schulbus (tageszeitliche Benutzung)
- 1044-10 nur Schwerbehinderte mit außergewöhnlicher Gehbehinderung und Blinde nur Anwohner mit Parkausweis Nr. ...
- 1048-10 nur Personenkraftwagen
- 1048-11 nur Pkw mit Anhänger

- 1048-12 nur Kraftfahrzeuge über 3,5 t, einschl. ihrer Anhänger, ausgenommen Pkw und Omnibusse
- 1048-15 nur Sattelfahrzeuge und Züge
- 1048-17 nur Wohnmobil
- 1049-11 Kraftfahrzeuge und Züge bis 25 km/h dürfen überholt werden
- 1049-13 nur Lkw, Kraftomnibus und Pkw mit Anhänger
- 1050-31 ... Taxen
- 1052-30 Streckenverbot für den Transport von gefährlichen Gütern auf Straßen
- 1052-31 Streckenverbot für Fahrzeuge mit wassergefährdender Ladung
- 1052-35 Gewichtsangabe (7,5 t)
- 1052-37 Haltverbot auch auf dem Seitenstreifen
- 1052-38 schlechter Fahrbahnrand
- 1052-39 auf dem Seitenstreifen
- 1060-10 Gefahrenzeichen für Wohnwagenespanne an Gefällestrecken mit starkem Seitenwind auch Fahrräder und Mofas
- 1060-11 Fahrradverkehr in Gegenrichtung zugelassen